

Kulturgut Felsenkeller

Felsenkeller gehören zu den markanten Besonderheiten sowohl im Aischgrund als auch im Südlichen Steigerwald. Entlang der Aisch sind - praktisch in jedem Ort - weit über 600 öffentlich sichtbare Keller anzutreffen, die Steigerwald-Gemeinden bringen es auf rund 400 Exemplare.

Es gibt Keller, deren Entstehung bis ins Mittelalter zurückreicht, die meisten wurden aber Mitte des 19. Jahrhunderts in den Fels gehauen. Dies hängt eng zusammen mit dem Aufblühen der Braukultur. Ursprünglich dienten Keller vor allem dazu, Bier, aber auch Most, Wein, Obst, Gemüse und andere Feldfrüchte zu lagern. Denn unter der Erde herrschen zu allen Jahreszeiten konstante, angenehm kühle Temperaturen. Auch spezielle Eiskeller existierten, in denen aus zugefrorenen Weihern gebrochene Eisblöcke bis in den Sommer hinein erhalten blieben.

Heute fristen die einst geschätzten und begehrten Felsenkeller jedoch vielerorts ein trauriges Dasein. Als Lagerstätten werden sie kaum noch gebraucht - und infolgedessen auch nicht mehr genutzt. Nicht selten verhindern unklare, höchst komplizierte Besitzverhältnisse eine Sanierung.

In jüngster Zeit haben sich Naturschützer verstärkt den Kellern angenommen und verfallende Eingänge saniert, um Fledermäusen den Zugang zu ihren Winterquartieren zu sichern. Neben den geschützten Fledertieren überwintern hier auch Schmetterlinge, Käfer und andere Insekten.

Ein Gemeinschaftsprojekt der beiden Lokalen Aktionsgruppen Südlicher Steigerwald und Aischgrund versucht, das regionale Kulturgut Felsenkeller stärker ins Bewusstsein rücken. In mehreren LAG-Kommunen wie in Münchsteinach, Gutenstetten und Höchststadt wurden mit EU-Unterstützung vor allem Kellereingänge neu gestaltet.

Titelbild: Flory-Keller, Münchsteinach



Auskünfte, Informationen

• LAG Südlicher Steigerwald

Hauptstraße 3
91443 Scheinfeld
Telefon 09162-92 31 57
E-Mail lag@lag-steigerwald.de
Internet www.lag-steigerwald.de

• LAG Aischgrund

Konrad-Adenauer-Straße 1
91413 Neustadt a.d.Aisch
Telefon 09161-92 550
E-Mail lag@kreis-nea.de
Internet www.lag-aischgrund.de

• Touristische Auskünfte und Infomaterial

Tourist-Info Steigerwald
Hauptstraße 1
91443 Scheinfeld
Telefon 09162-1 24 24
E-Mail info@steigerwald-info.de
Internet www.steigerwald-info.de


• Anfahrt mit öffentlichen Verkehrsmitteln

www.vgn.de



Gefördert durch das Bayerische Staatsministerium für Ernährung, Landwirtschaft und Forsten und den Europäischen Landwirtschaftsfond für die Entwicklung des Ländlichen Raums (ELER)

Kulturgut Felsenkeller



im Südlichen Steigerwald
und im Aischgrund


FelsenKeller


Südlicher Steigerwald - Aischgrund

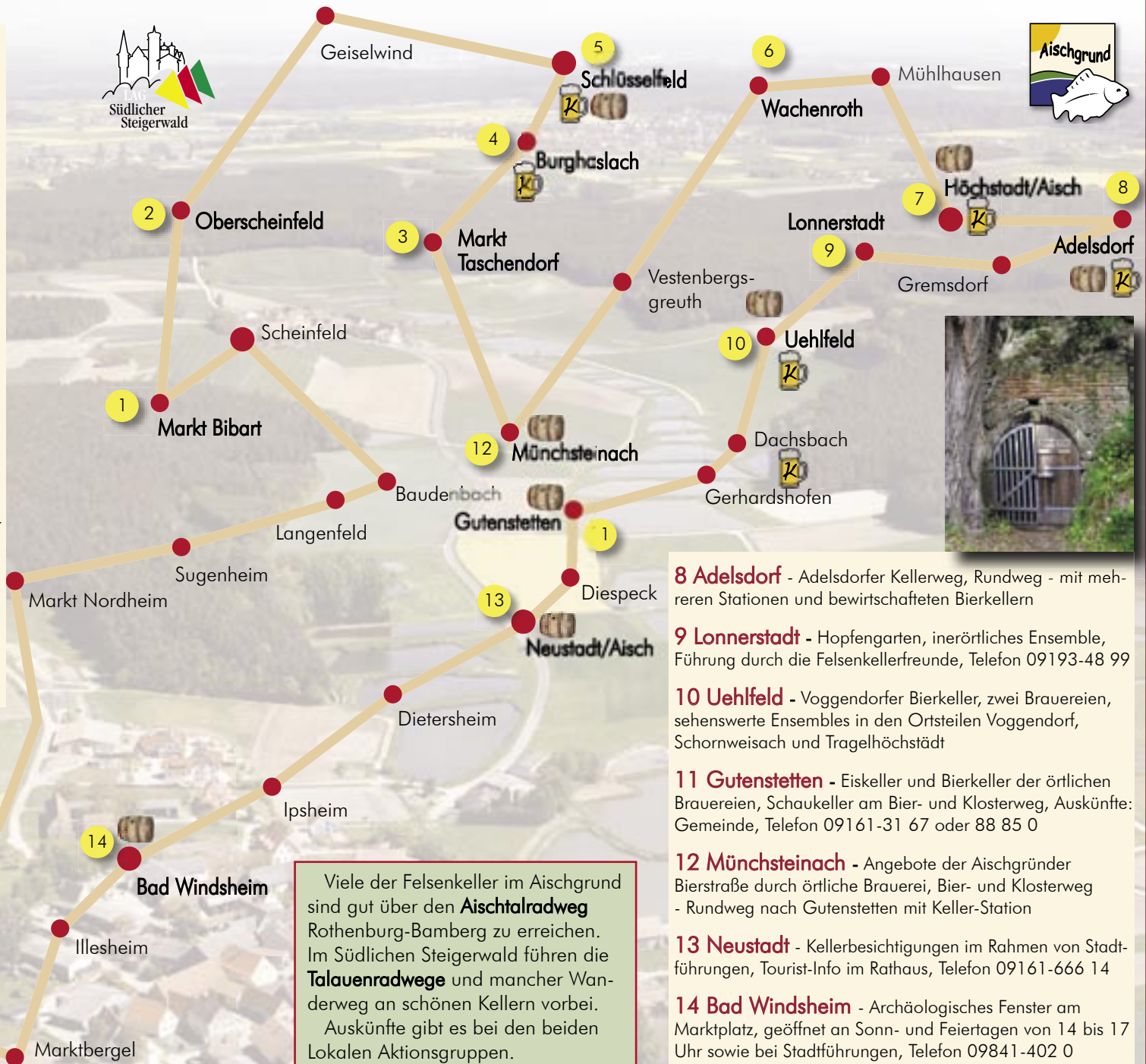
Kellerweg-Gemeinden/-Stationen

- 1 Markt Bibart** - Ortsteil Ziegenbach: Keller an der Straße nach Oberscheinfeld, rechte Seite
- 2 Oberscheinfeld** - Hohlgaße am nördlichen Ortsrand, FFH-Gebiet, Winterquartier für Fledermäuse
- 3 Markt Taschendorf** - Sehenswertes Keller-Ensemble an der Straße Richtung Kirchrimbach
- 4 Burghaslach** - Innerörtliche Keller, prägend für den Straßenraum, Ortsteil Unterrimbach: bewirtschafteter Keller
- 5 Schlüsselfeld** - Bewirtschafteter Bierkeller einer Brauerei mit langer Tradition
- 6 Wachenroth** - zahlreiche Keller, Kellerreste und Kellervereine Albach und Horbach
- 7 Höchststadt** - denkmalgeschützter Kellerberg, größte Anlage in der Region, Führungen durch den Kellerbergverein, www.kellerberg-hoehstadt.de



 Bierkeller bewirtschaftet

 Brauerei



- 8 Adelsdorf** - Adelsdorfer Kellerweg, Rundweg - mit mehreren Stationen und bewirtschafteten Bierkellern
- 9 Lonnerstadt** - Hopfengarten, innerörtliches Ensemble, Führung durch die Felsenkellerfreunde, Telefon 09193-48 99
- 10 Uehlfeld** - Voggendorfer Bierkeller, zwei Brauereien, sehenswerte Ensembles in den Ortsteilen Voggendorf, Schornweisach und Tragelhöchstädt
- 11 Gutenstetten** - Eiskeller und Bierkeller der örtlichen Brauereien, Schaukeller am Bier- und Klosterweg, Auskünfte: Gemeinde, Telefon 09161-31 67 oder 88 85 0
- 12 Münchsteinach** - Angebote der Aischgründer Bierstraße durch örtliche Brauerei, Bier- und Klosterweg - Rundweg nach Gutenstetten mit Keller-Station
- 13 Neustadt** - Kellerbesichtigungen im Rahmen von Stadtführungen, Tourist-Info im Rathaus, Telefon 09161-666 14
- 14 Bad Windsheim** - Archäologisches Fenster am Marktplatz, geöffnet am Sonn- und Feiertagen von 14 bis 17 Uhr sowie bei Stadtführungen, Telefon 09841-402 0

Viele der Felsenkeller im Aischgrund sind gut über den **Aischtalradweg** Rothenburg-Bamberg zu erreichen. Im Südlichen Steigerwald führen die **Talauenradwege** und mancher Wanderweg an schönen Kellern vorbei. Auskünfte gibt es bei den beiden Lokalen Aktionsgruppen.